

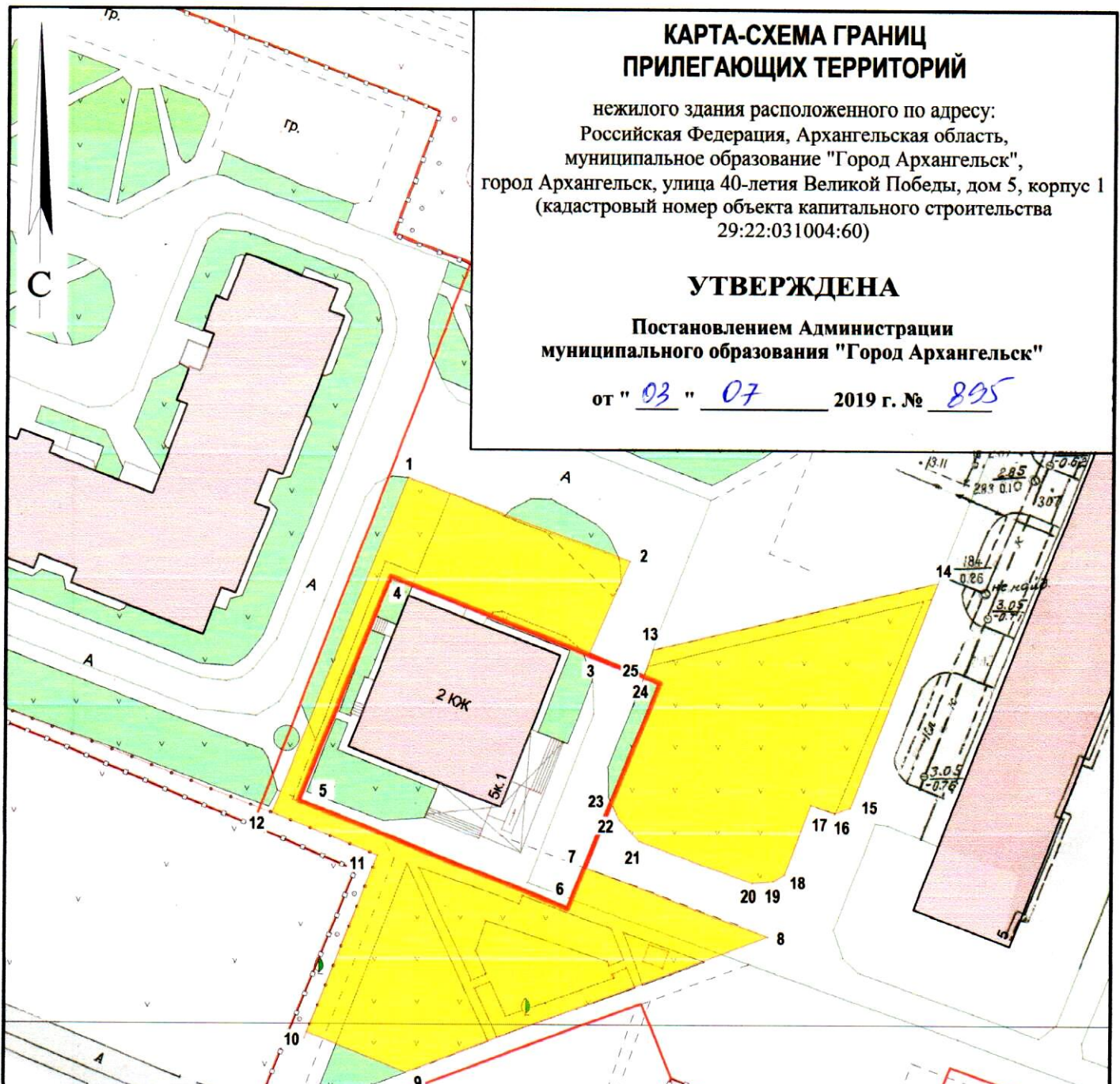
КАРТА-СХЕМА ГРАНИЦ ПРИЛЕГАЮЩИХ ТЕРРИТОРИЙ

нежилого здания расположенного по адресу:
Российская Федерация, Архангельская область,
муниципальное образование "Город Архангельск",
город Архангельск, улица 40-летия Великой Победы, дом 5, корпус 1
(кадастровый номер объекта капитального строительства
29:22:031004:60)

УТВЕРЖДЕНА

Постановлением Администрации
муниципального образования "Город Архангельск"



от " 03 " 07 2019 г. № 895



Система координат МСК-29

Обозначение характерных точек границ	координаты, м	
	X	Y
1	658372.85	2522847.52
2	658364.05	2522873.90
3	658352.80	2522869.58
4	658361.09	2522846.01
5	658334.27	2522836.34
6	658322.97	2522868.41
7	658327.89	2522870.18
8	658320.62	2522891.98
9	658302.83	2522850.33
10	658307.00	2522838.48
11	658328.30	2522845.88
12	658332.67	2522833.32
13	658353.70	2522877.10
14	658363.04	2522910.05
15	658336.12	2522900.99
16	658335.36	2522899.17
17	658336.27	2522896.33
18	658327.97	2522893.60
19	658327.11	2522892.33
20	658326.83	2522889.89
21	658331.19	2522876.38
22	658333.52	2522874.01
23	658335.52	2522872.94
24	658349.84	2522878.10
25	658350.54	2522876.10

УСЛОВНЫЕ ОБОЗНАЧЕНИЯ:

-  изображение границ земельного участка по ул. 40-летия Великой Победы, дом 5, корпус 1
-  изображение границ прилегающих территорий

Масштаб 1 : 700